



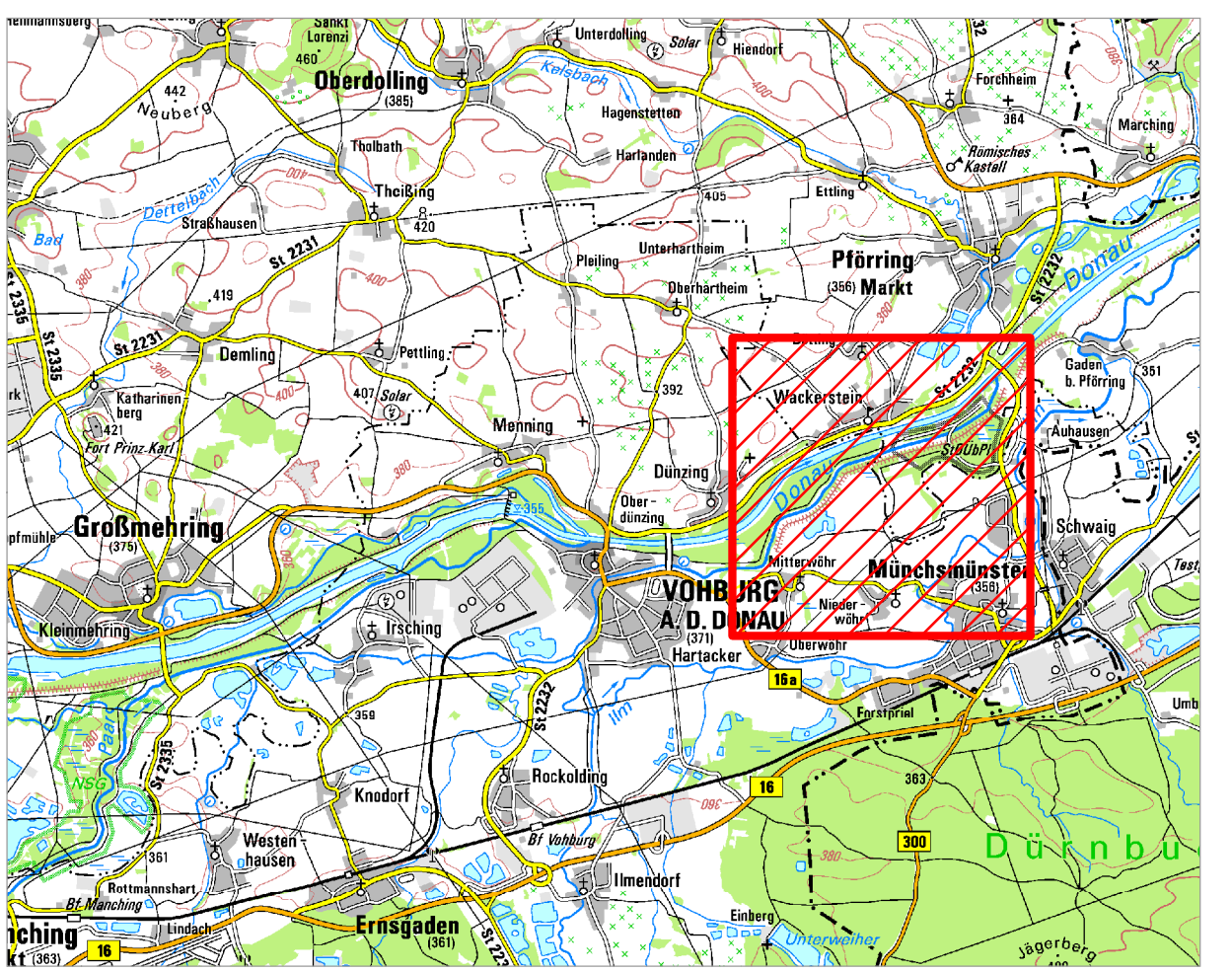



- Legende**
-  vorläufig gesichertes Überschwemmungsgebiet (Flutpolder)
 -  Gemeinde
 -  Landkreis
 -  Blattschnitt Detailkarte



Quellen: Geobasisdaten: © Landesamt für Vermessung und Geoinformation Bayern; Geofachdaten: Wasserwirtschaftsamt Ingolstadt			
Vorhaben: Vorläufige Sicherung des Überschwemmungsgebietes Flutpolder Katzau		Anlage: 1	
Vorhabensträger: Freistaat Bayern vertreten durch Landratsamt Pfaffenhofen a.d. Ilm		Plan-Nr.: 1	
Landkreis: Eichstätt, Pfaffenhofen a.d. Ilm Gemeinde: Mönchs-münster, Pflörring, Vöhrburg a.d. Donau		Ausgabe vom: 28.11.2014 Ersatz für: Ursprung:	
Maßstab: 1 : 25 000		Übersichtslageplan	
Wasserwirtschaftsamt Ingolstadt			
Entwurfserfasser:		Datum, Name:	
Datum:		entworfen gezeichnet Unterschrift geprüft	