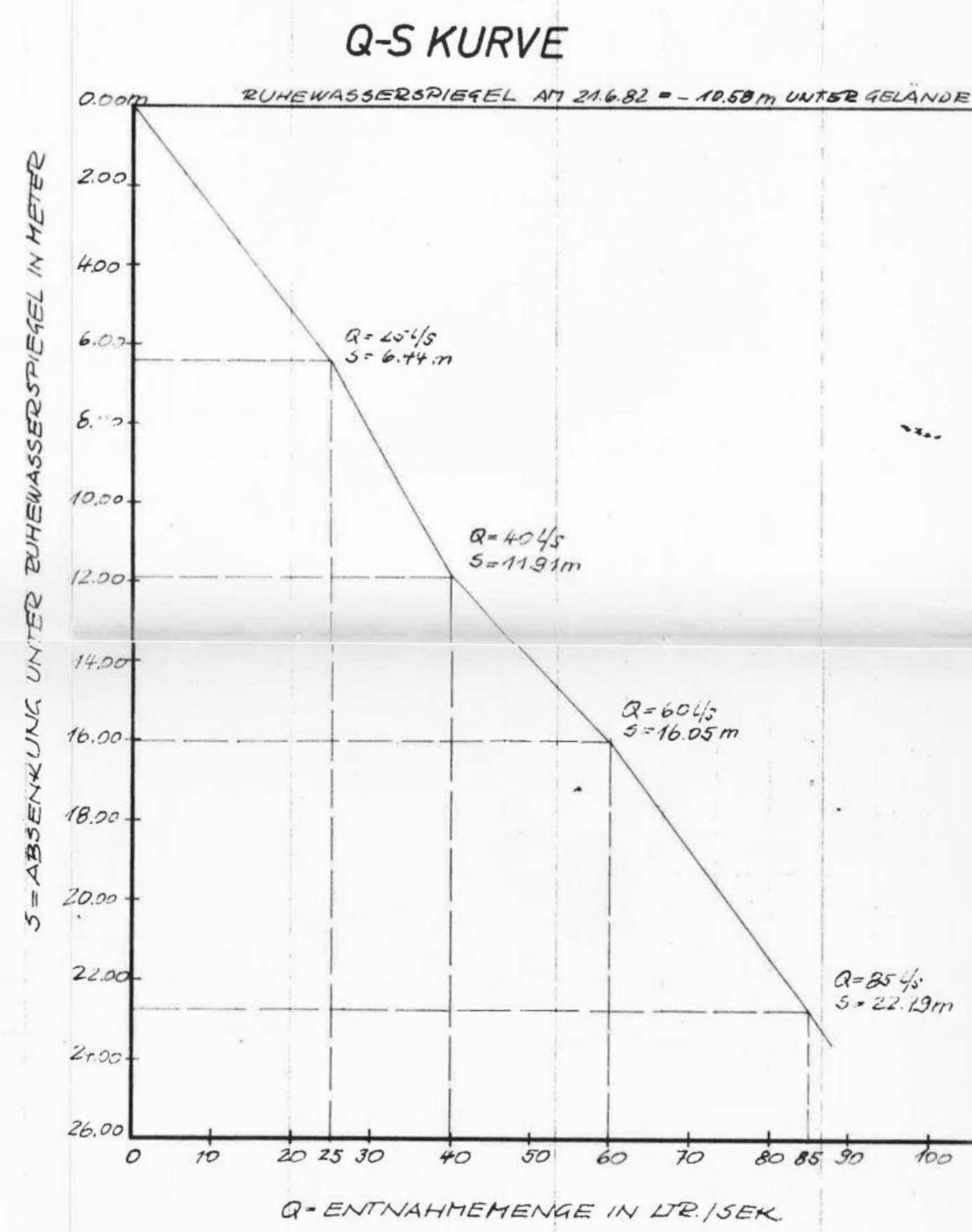
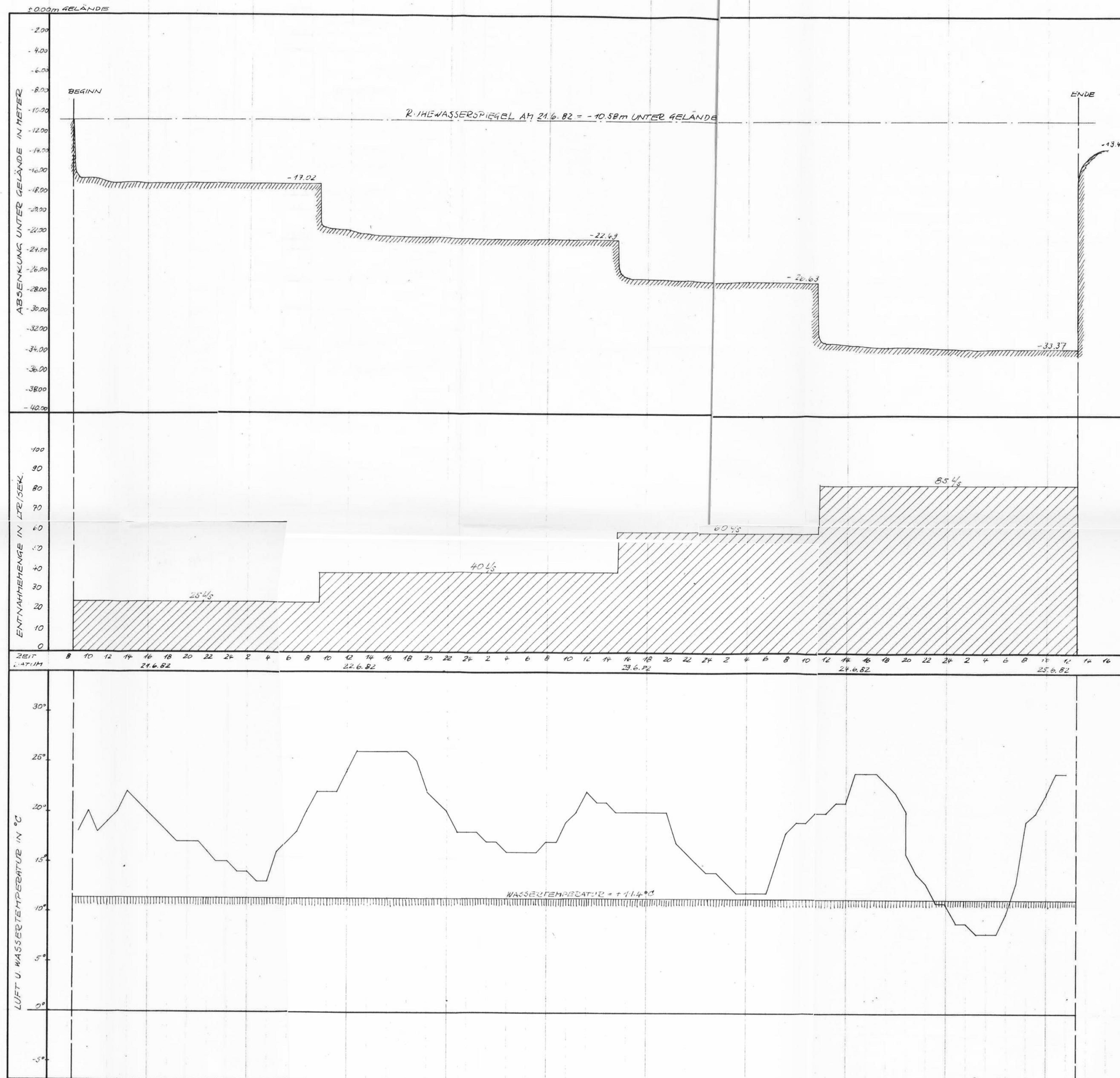
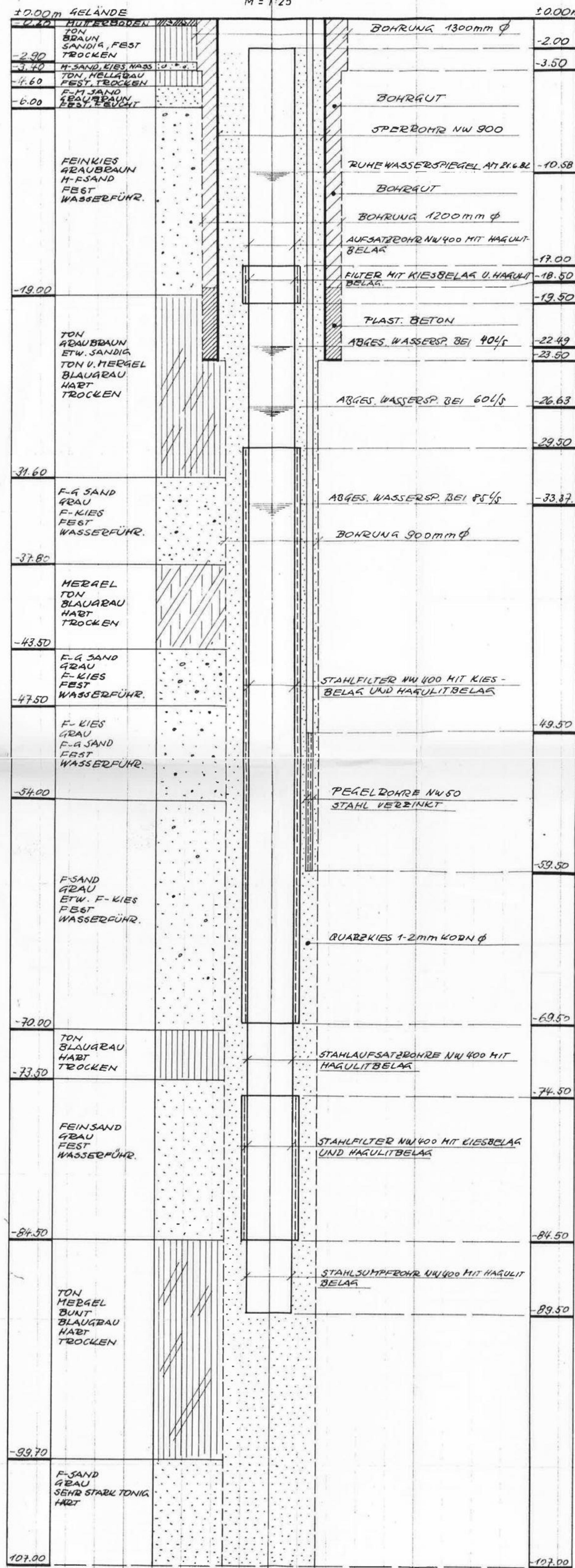


BOHRBRUNNEN

M = 1:200
M = 1:25

GRAPHISCHE DARSTELLUNG DES PUMPVERSUCHES



GEMEINDE HETTENSHAUSEN
LKR PFAFFENHOFEN/ILM
BRUNNEN NR.2 AUSBAUPLAN GRAPH. DARSTELLUNG DES PUMPVERS. QS KURVE

PUMPDAUER: 100,5 STD	FA - GEBRÜDER JOANNI KG
7.7.1982	BRUNNENBAU AUGSBURG
JR	ZEICHN./NR 1708/82

Index:	Art der Änderung:	Datum:	gezeichnet:
Projekt: Wasserrechtlicher Genehmigungsantrag zur Grundwasserentnahme aus Brunnen II			
Gemeinde Hettenshausen Landkreis Pfaffenhofen a. d. Ilm		GENEHMIGUNGSPLANUNG	
Plan-Nr./Index: GP BP01	Maßstab: 1:200, 1:25	Projekt Nr.: 3014.090	Gemeinde Hettenshausen
Brunnenausbauprofil Brunnen II		Datum: 30.09.2022	
Plan-Nr./Index: GP BP01	Maßstab: 1:200, 1:25	Aufgestellt: A. Skiebe	
Planungsgrundlage: Planung Gehr. Joanni KG, 07.07.1982	Lagesystem: GK4	gezeichnet: T. Thalmeyer	
	Höhensystem: m ü. NN (DHHN 12)	geprüft: S. Grellmann	
Entwurfsverfasser: WipflerPLAN	WipflerPLAN Planungsgesellschaft mbH Hohenwarter Straße 124 85276 Pfaffenhofen / Ilm Tel.: 08441 5046-0 Fax: 08441 4902-4 www.wipflerplan.de info@wipflerplan.de		
Bauingenieur: Vermessungsgenieure Erschließungsträger	VG Imminster-Hettenshausen Friedinger Str. 3 85304 Imminster Tel.: 08441 8073-0 Fax: 08441 8024 www.hettenshausen.de gemeinde@hettenshausen.de		

Anlage: 4

Beilage 5