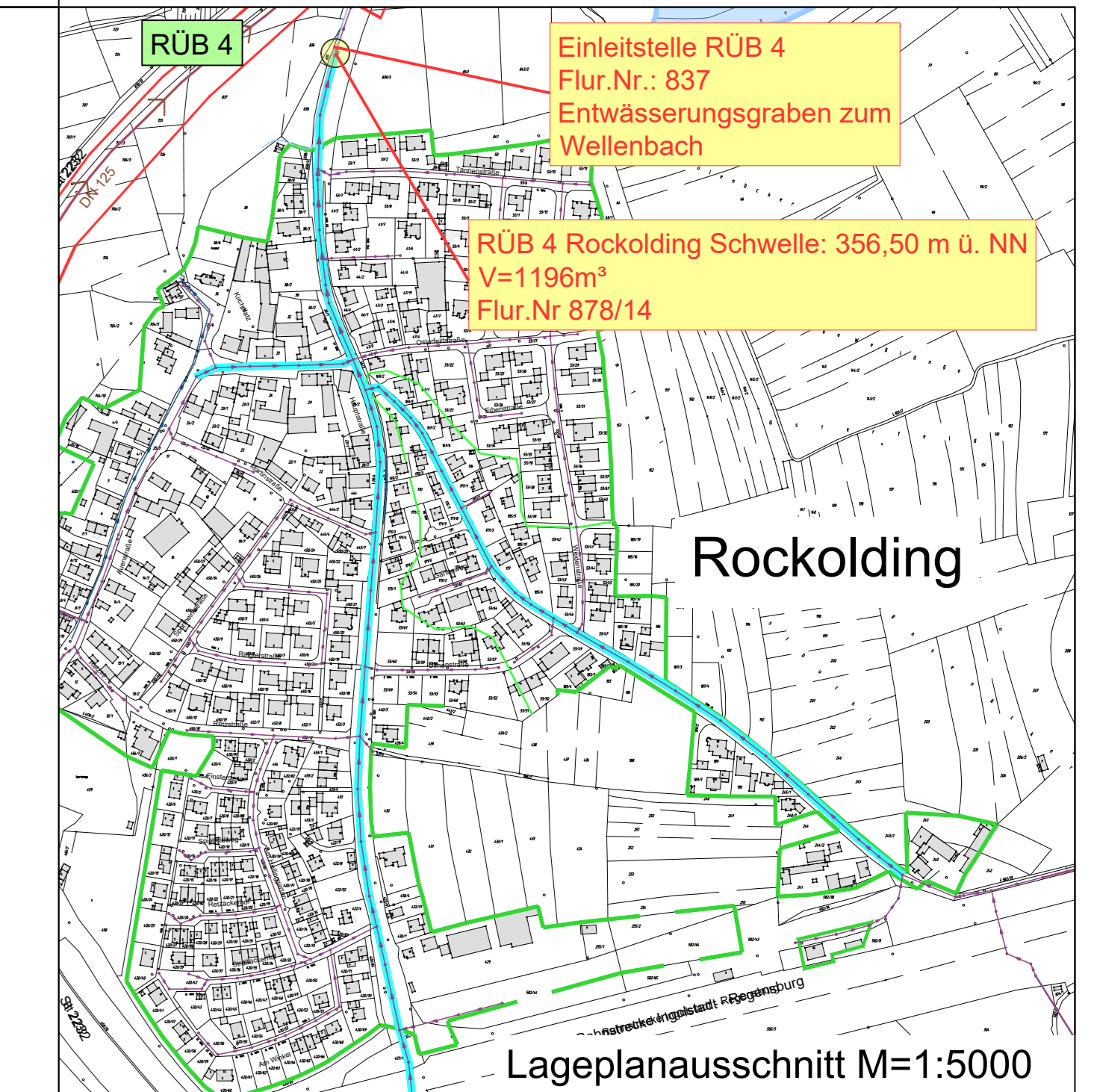
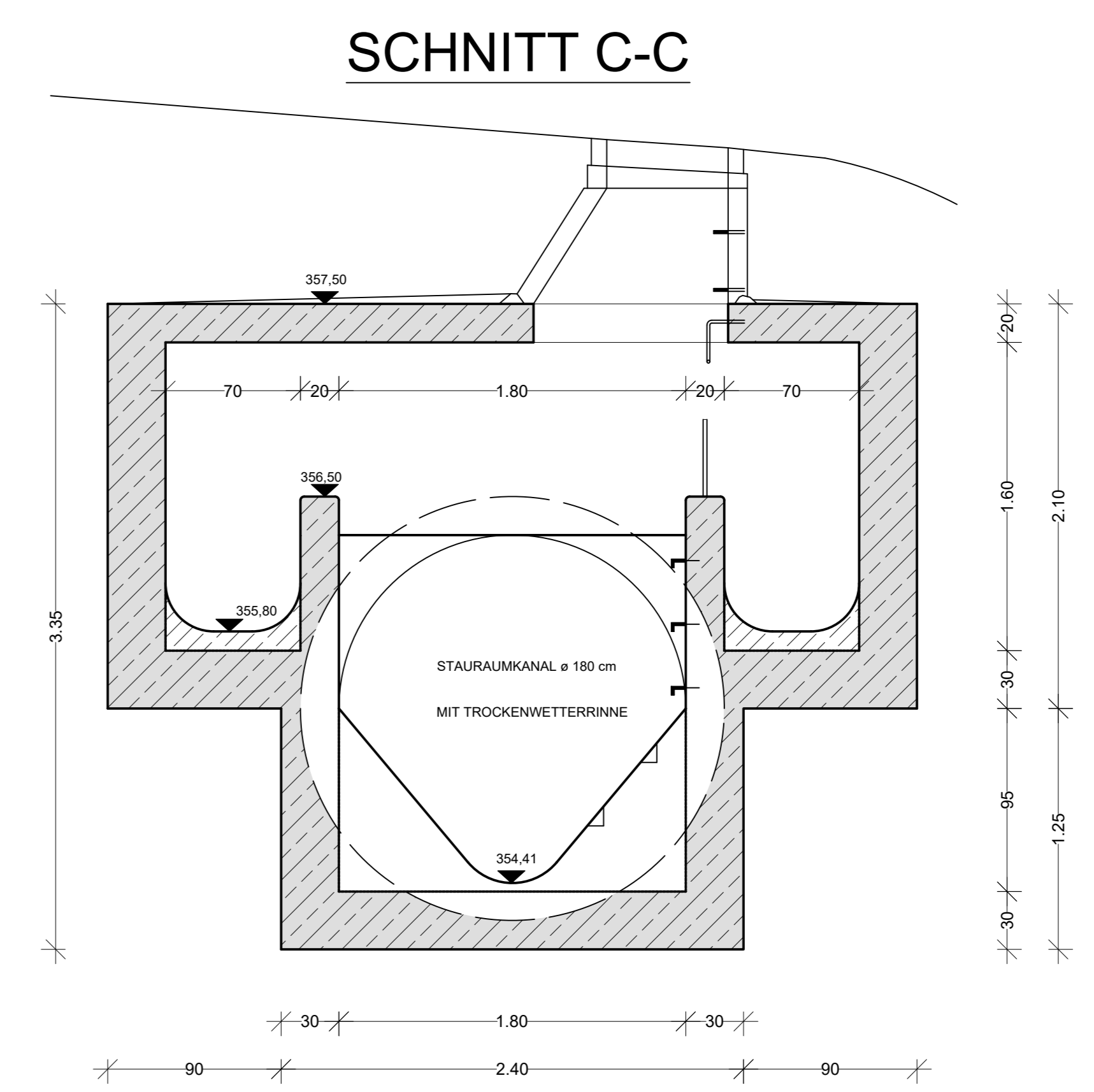
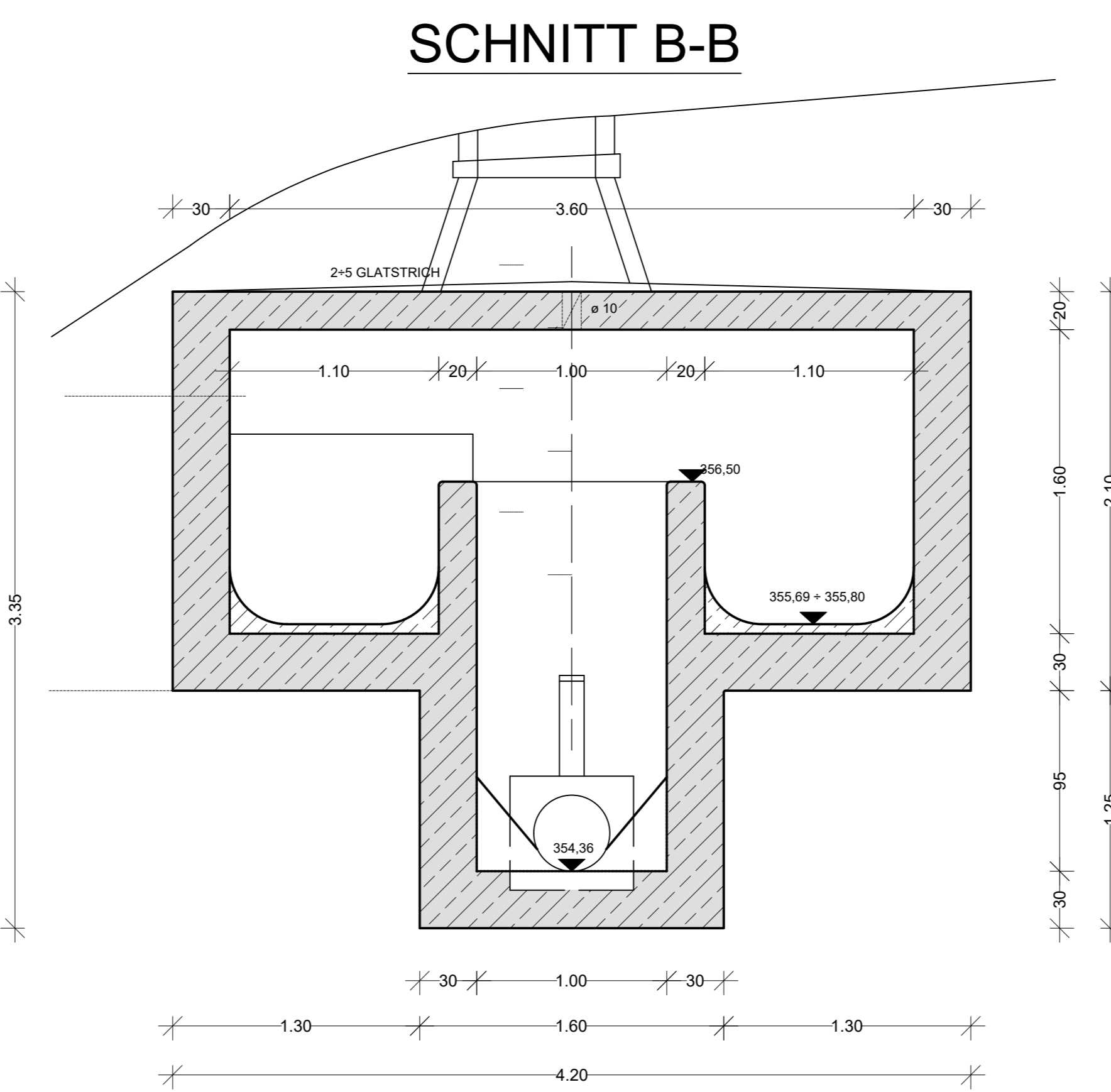
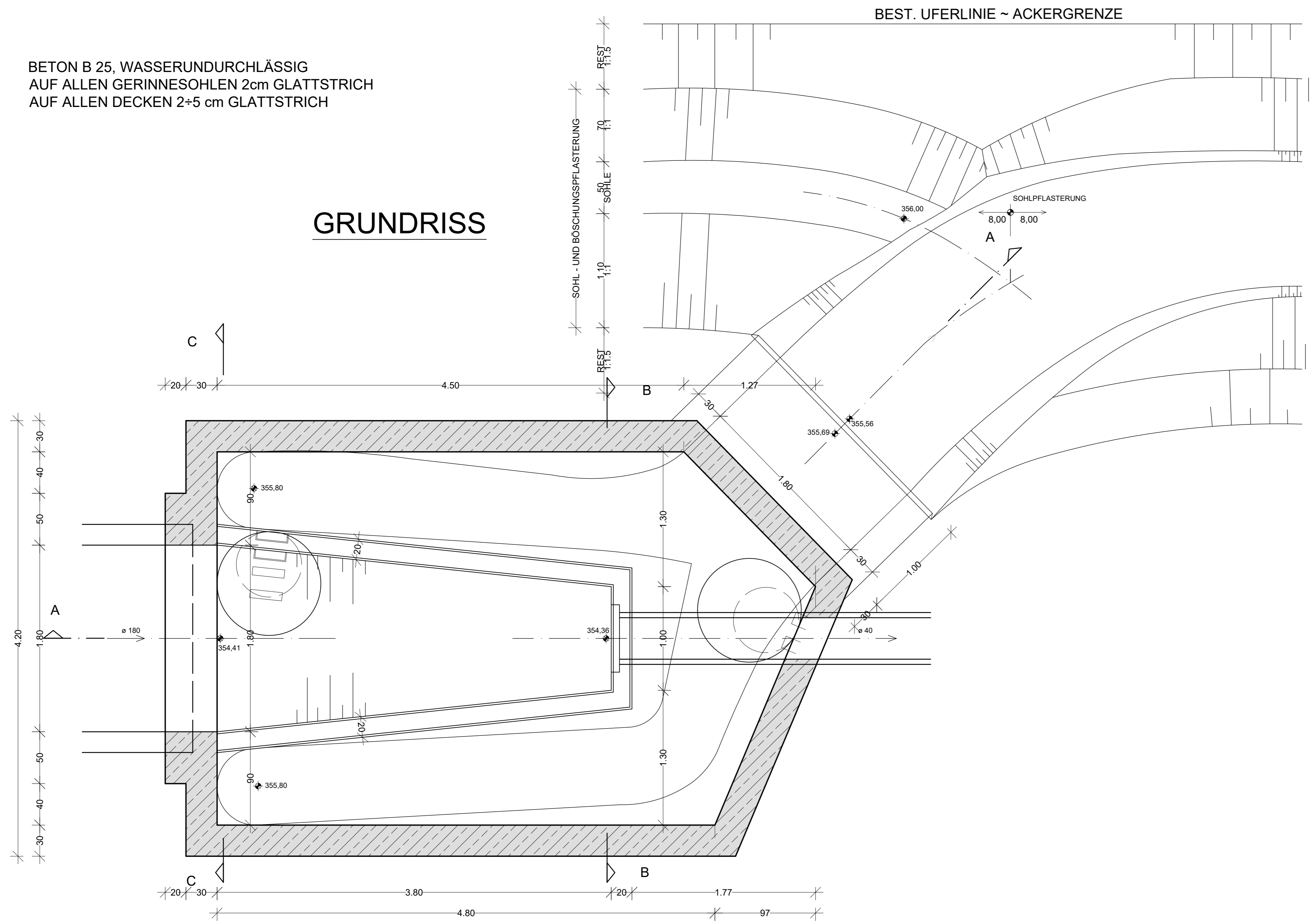


BETON B 25, WASSERUNDURCHLÄSSIG
AUF ALLEN GERINNESOHLN 2cm GLATTSTRICH
AUF ALLEN DECKEN 2+5 cm GLATTSTRICH

GRUNDRIS



Anlage 5.7

Index:	Art der Änderung:	Datum:	gezeichnet:
Projekt:			
Tektur des Wasserrechts für Mischwasser			Vorhabensträger:
Stadt Vohburg an der Donau Landkreis Pfaffenhofen an der Ilm			Stadt Vohburg
Planinhalt:	Projekt Nr.:	GEGENSTÄNDLICHE PLANUNG	
Detailplan RÜB04 Rockolding	1092.063		
Plan-Nr./Index:	Datum:	Aufgestellt:	
GP DP04	04.04.2022	M. Nowak	
Plangrundlagen:	Lage-system:	gezeichnet:	
Gebäudeakten: Bayerische Vermessungsverwaltung digitale Punktwerte mit Stand Januar 2016	Gauss-Krüger	L. Knoll	
Entwurfsverfasser:	Höhen-system:	gepr.:	
WipflerPLAN	m ü. NN (DHHN 12)	K. Parth	
Architekten: Bausingenieur Vermessungsingenieur Erstellungsjahr:	WipflerPLAN Planungsgesellschaft mbH Höfnerwarter Straße 124 85276 Pfaffenhofen / Ilm Tel.: 08441 9046-0 Fax: 08441 490294 www.wipflerplan.de info@wipflerplan.de	Stadt Vohburg Ulrich-Straßberger-Platz 12 85088 Vohburg Tel.: 0845792 92-0 Fax: 0845792 92-30 www.vohburg.de stadtverwaltung@vohburg.de	