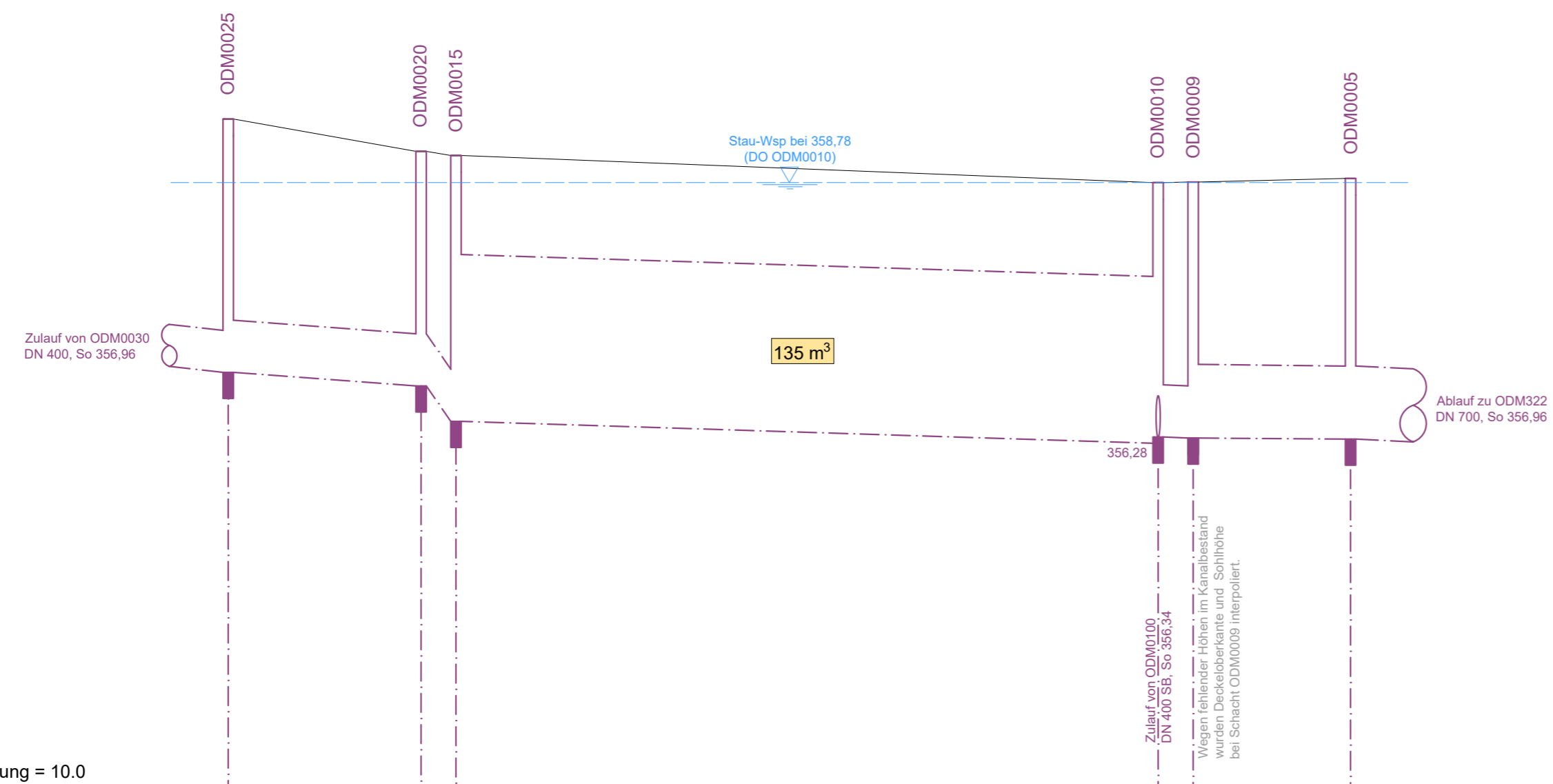
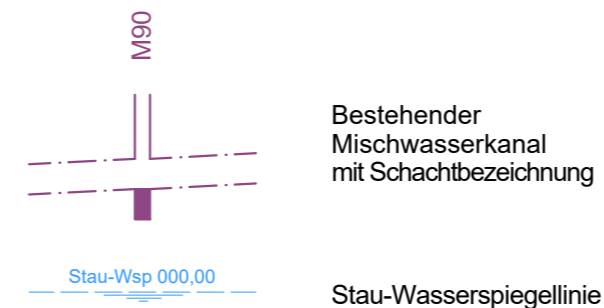


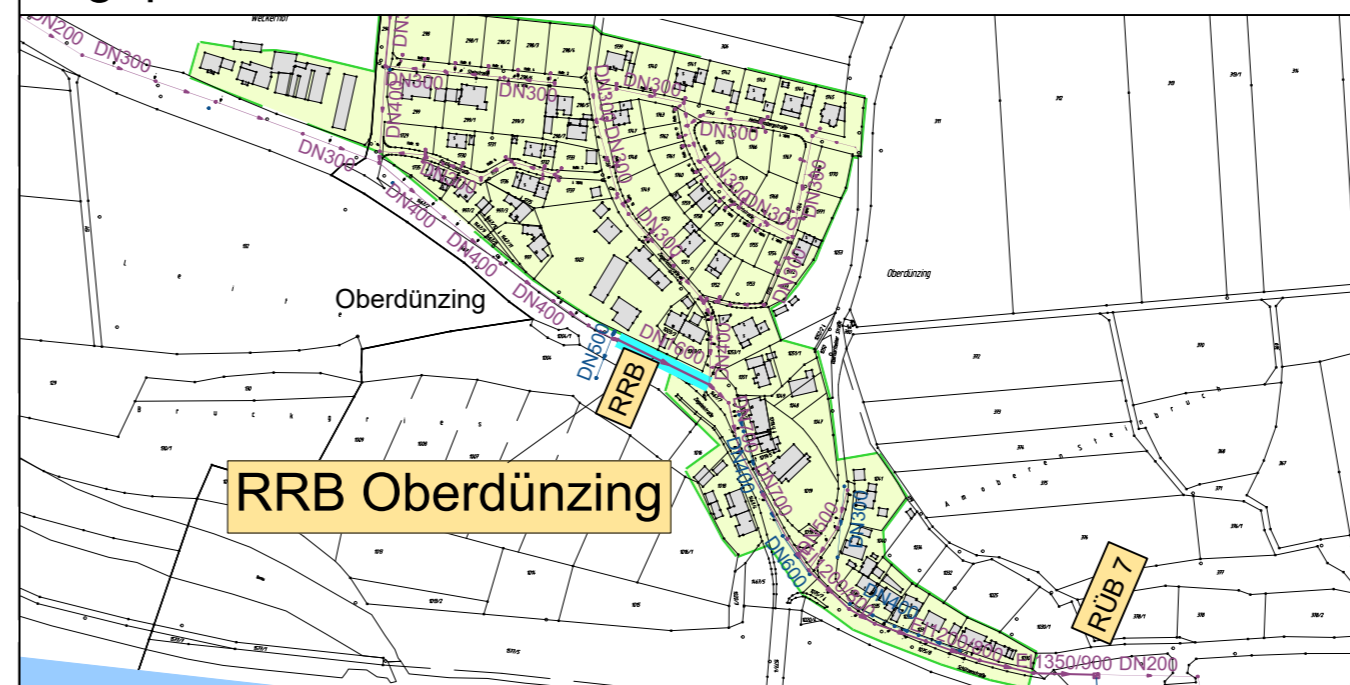
LEGENDE:



353 mNN Überhöhung = 10.0

Station [m]	0,00	18,49	21,84	89,17	92,52	107,61					
Haltungsbezeichnung		ODM0025	ODM0020	ODM0015	ODM0010	ODM0009					
Schachtbezeichnung	ODM0025	ODM0020	ODM0015	ODM0010	ODM0009	ODM0005					
Schachtdeckelhöhe	358,39	358,08	358,04	358,78	358,79	358,82					
MW-Kanal	Sohle 356,96 Tiefe 2,43	Nennweite [mm] // Material DN 500 - 18,49 m - Schachtabstand [m] 7,03 ‰ →	356,83 2,25	DN 500 SB - 3,35 m - 101,49 ‰ →	356,33 2,46	DN 1600 SB - 66,99 m - 3,13 ‰ →	356,34 2,44	DN 500 - 3,36 m - 3,13 ‰ →	356,33 2,46	DN 700 - 15,09 m - 0,7 ‰ →	356,32 2,50

Lageplanausschnitt M= 1: 5000



Index:	Art der Änderung:	Datum:	gezeichnet:
--------	-------------------	--------	-------------

Projekt: Tektur des Wasserrechts für Mischwasser

Stadt Vohburg
Landkreis Pfaffenhofen a. d. Ilm
GENEHMIGUNGSPLANUNG

Planinhalt: Längsschnitt RRB Oberdünzing
Projekt Nr.: 1092.063
Datum: 04.04.2022

Plan-Nr./Index: GP LS08
Maßstab: 1: 500/50
Aufgestellt: M. Nowak

Plangrundlagen: Geobasisdaten: Bayerische Vermessungsverwaltung digitale Flurkarte mit Stand Januar 2018
Lagesystem: Gauss-Krüger
Höhensystem: m.ü.NN (DHHN 12)
gezeichnet: L. Knoll
geprüft: K. Parth

Entwurfsverfasser: WipflerPLAN
Architekten
Bauingenieure
Vermessungsingenieure
Erschließungsträger
WipflerPLAN Planungsgesellschaft mbH
Hohenwarter Straße 124
85276 Pfaffenhofen / Ilm
Tel.: 08441 5046-0
Fax: 08441 490204
www.wipflerplan.de
info@wipflerplan.de

Vorhabensträger:



Stadt Vohburg

Ulrich-Steinberger-Platz 12
85088 Vohburg
Tel.: 08457/92 92-0
Fax: 08457/92 92-20
www.vohburg.de
stadtverwaltung@vohburg.de